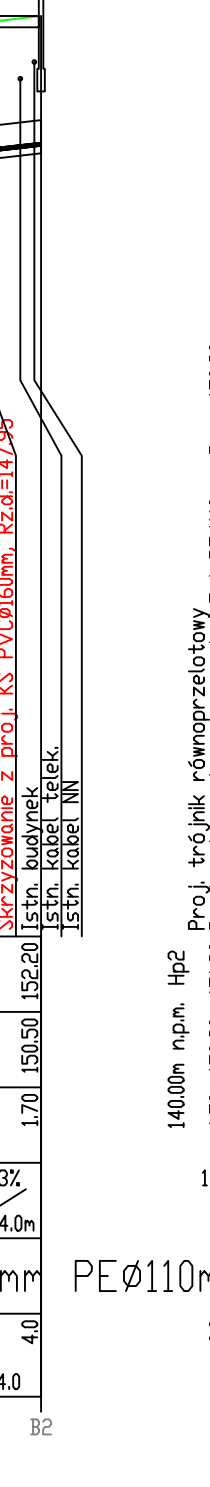
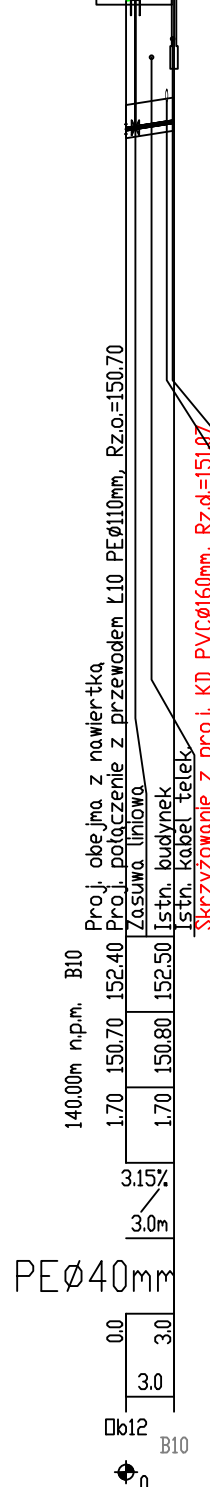
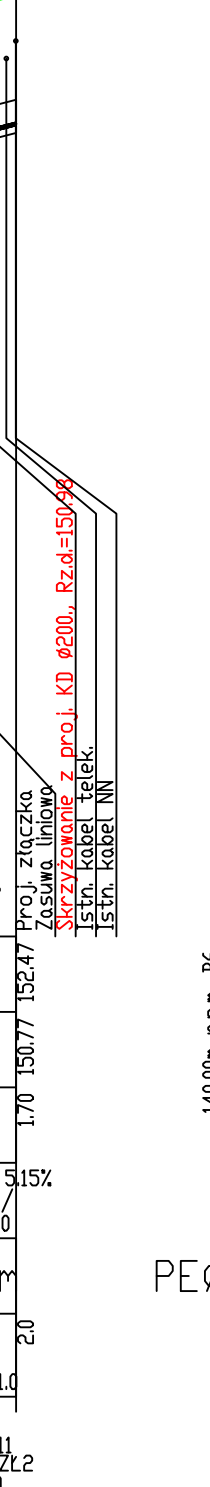
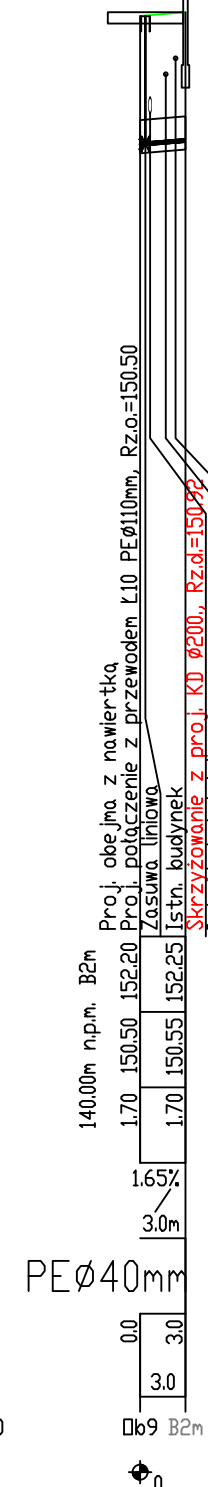
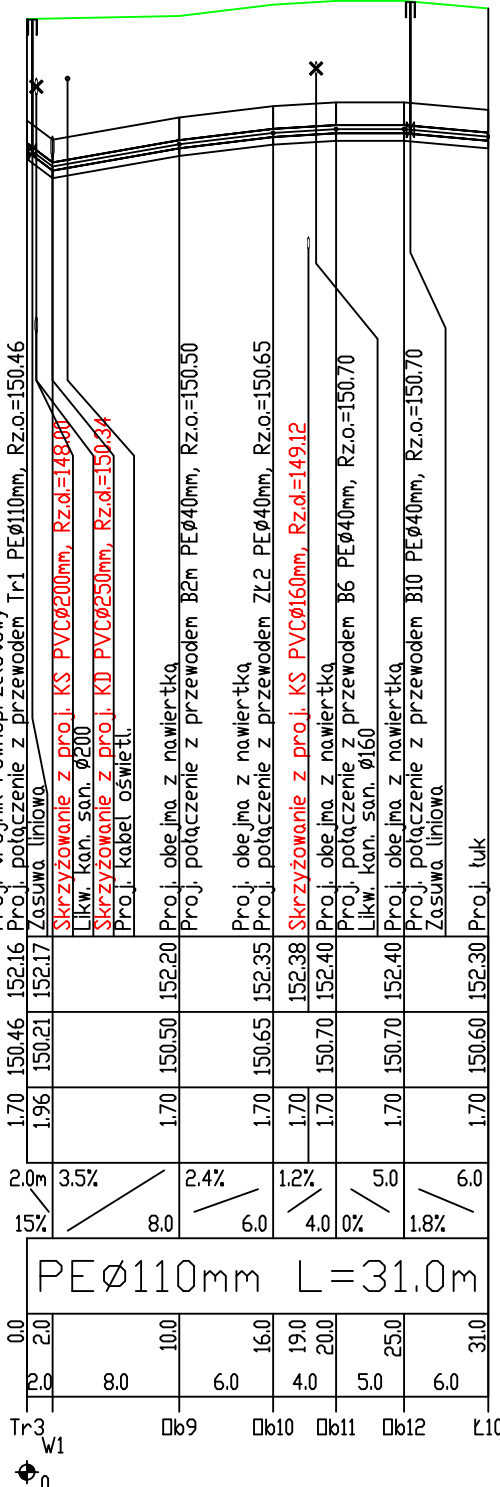
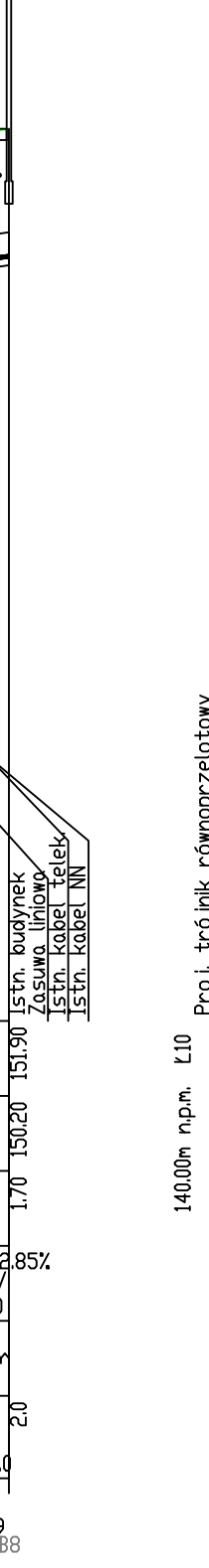
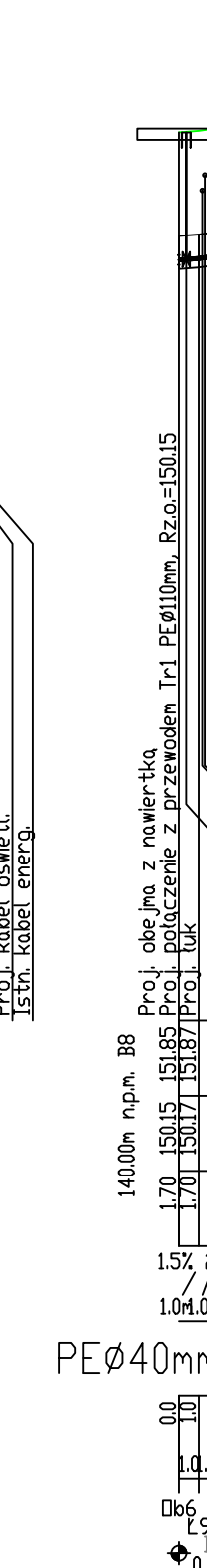
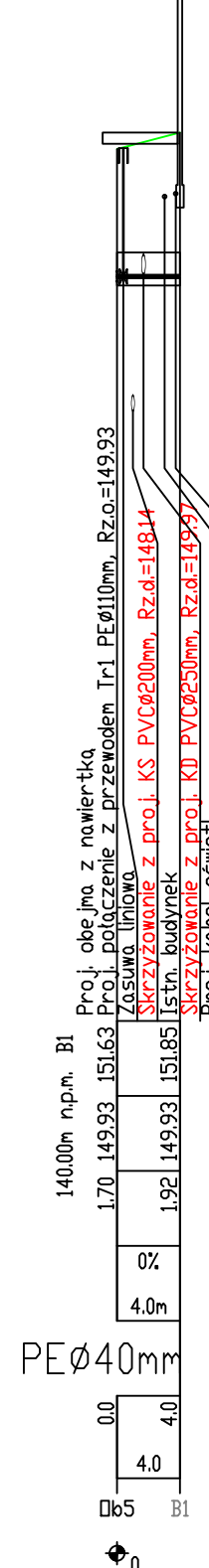
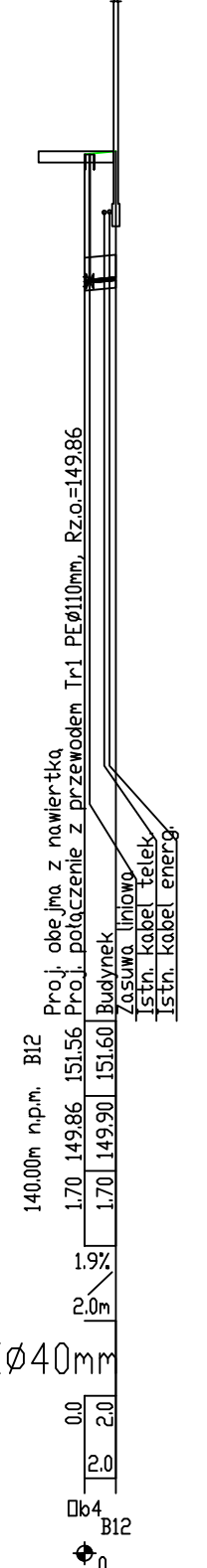
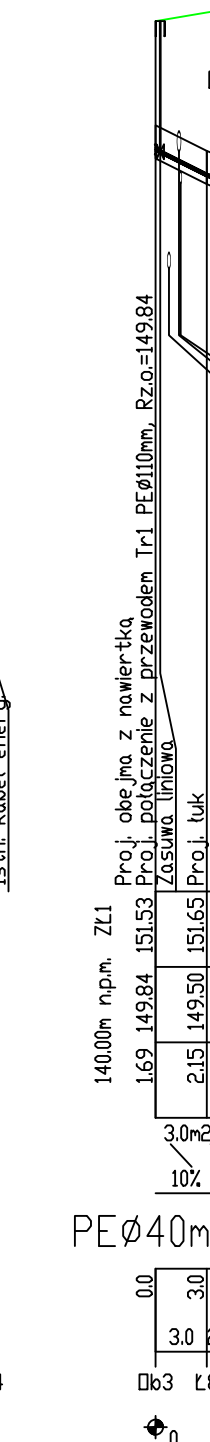
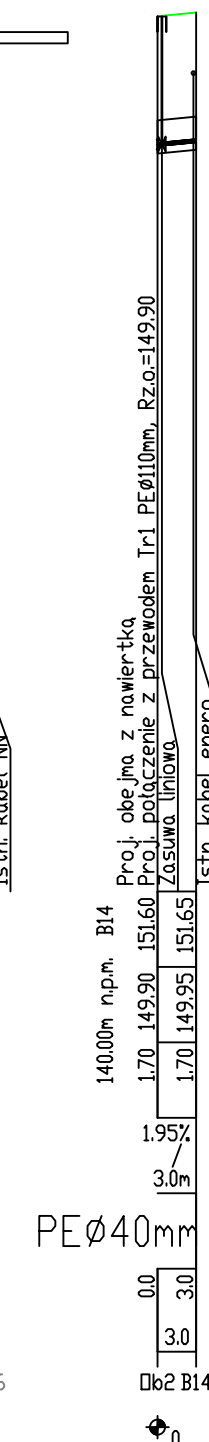
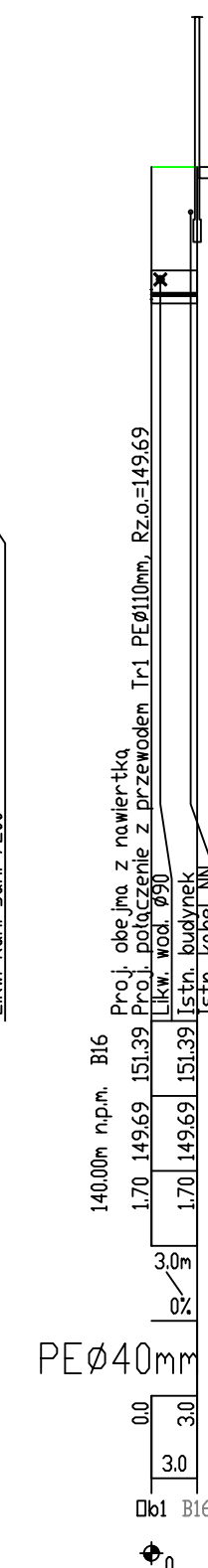



OZNACZENIE PROFILU:
POZIOM PODGWAŃCZY

RZĘDNA TERENU ISTN.	140.00 m n.p.m.
RZĘDNA OSI PRZEWODU	
ZAGŁĘBIENIE OSI PRZEWODU	
SPADKI, DŁUGOŚCI	
ŚREDNICA, MATERIAŁ	
ODLEGŁOŚCI	
HEKTOMETRY	

PSL/DT/Grat, Generator rysunkowy, Profil Koordynator 83
Nowe pola rysunkowe: Bole, POZ, V, W, W, Projekt, Vole



		PROJEKTOWANIE - NADZORY „PRO-NAD” BOHDAN NIECIECKI 11-015 OLSZTYNEK UL. KOLEJOWA 3/24 TEL. KOM. 601 200 679 EMAIL bohdan.nieciecki2@wp.pl	
Adres inwestycji:		Obręb 4 ulica Moniuszki i Mazurskie Przedmieście miasto Biskupiec	
Inwestor:		Gmina Biskupiec al. Niepodległości 2; 11-300 Biskupiec	
DROGOWA	Kierownik pracowni:	Bohdan Niececki	
	Projektant:	mgr inż. Agnieszka Niececka Upr. nr WAM/0138/POOD/11	
sanita rna	Sprawdzający:		
	Projektant:	mgr inż. Katarzyna Klepando WAM/0143/POOS/13	
Data:	Sprawdzający:	mgr inż. Bartosz Sowa WAM/0131/POOS/13	
	Tytuł rysunku:	Profil sieci W	
Skala:		1:100/500	
Lipiec 2024		Nr. rys.:	
		S3	